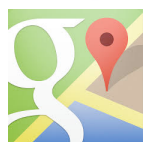


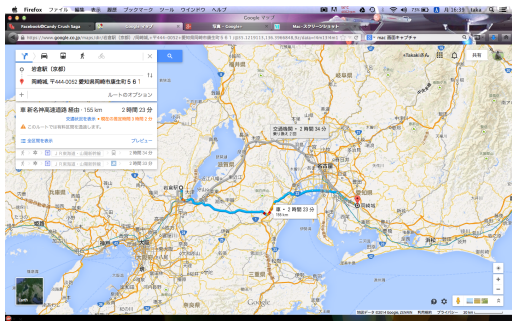
ペンペン教室新聞



4月になりました。気温も徐々に上がり桜も咲き始め、春めいてきました。お出かけにはいい季節です。カメラを持って出かけましょう。

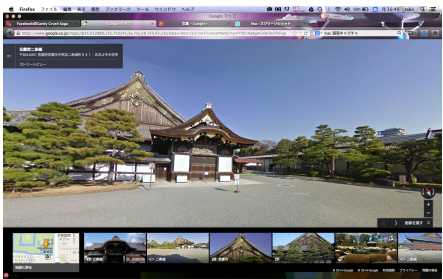
Google Mapを使う

行き先が決まったら、そこへの道順、付近の様子などを調べるには、昔は時刻表や道路地図、ガイドブックなどを本屋さんで購入して、あれやこれや…これは、これで楽しかったものです。でも、今ではこれらの全てを「インターネット」を通じて調べることが出来ます。便利になりました。目的地までの順路はもちろん、付近の様子までわかります。「Google Map」、一度はお世話になったかもしれませんが。最近リニューアルされて以前とは少し使い方も変わり、また表示も大きくなりました。



場所を探す

検索ボックスに「住所」や「建物名や店の名前」などを入力して検索すると、瞬時にその場所を表示してくれます。最大に拡大すると「ストリートビュー」で付近の様子が画像で見ることが出来ます。（リアルタイムではありませんのでご注意ください）



二条城元離宮

ルート検索

出発地点と目的地点を入力し「ルート検索」すると、細かな道順案内が表示されます。「車」「電車」「徒歩」などのルートで道順と予定時間が表示されます。「電車」で検索すると、路線バスや列車の時刻まで案内してくれますので便利です。

ただ、自動でのルート検索ですので、その他のルートはやはり個々の情報を調べるしかありません。といっても、あらゆる交通機関のWebページがありますので、それぞれ参考にしましょう。

地図を作る

下調べした内容の記録や、旅の思い出や訪れた場所や情報などの記録をマップ上に作っていきましょう。テーマごとにマップ上に印が付けられますので、オリジナルマップが作れます。旅の記録に、訪れるときの参考に、様々利用できます。

オリジナル地図を作るにはグーグルへの会員登録（無料）が必要です。

旅の予約もネットです！

目的地やルートが決まったら、次は交通機関や宿泊先の予約です。車で日帰りならそれは必要もないでしょうが、電車や飛行機で1泊以上となると、予約は必要です。JRや新幹線はもとより、JALやANAなどの航空券、長距離バスなど、ほとんどの交通機関でネット予約が可能です。近頃話題のLCCなどはネット予約しかできないものもあります。

もちろん大手各旅行会社もネット予約を行っています。わざわざ窓口に行かなくてもいいですね。お得な旅情報のサイトなら猫のCMでお馴染みの「じゃらん」がいいでしょう。通常より安く予約でき、ポイントも貯まります。



じゃらんのサイト

もうお済みですか？

ウィンドウズXPからの切り替え。この9日（水）でマイクロソフトからのサポートが終了します。OSだけではなく、ワードやエクセルの**オフィス2003**も同時にサポートが終了しますので、注意して下さい。XPパソコンからの移行が間に合わない方は、以上のことを最低限行って下さい。

- ① インターネットに接続しない。
- ② USBメモリは使わない。
- ③ XPの更新を全て行っておく。

お早めに！

それでも安心とは言いきれません。

See you next month