

パソコンから教室新聞

大きな被害をもたらした台風19号でした。最近では大きな台風や、ゲリラ豪雨など気象状況も不安定です。でも、天気の様子が変わりがある程度予測できたら...

天気はスマホでチェック

天気予報はテレビで、が一般的でしょうか...。最近はかなり精度や情報量が多くなってきました。天気予報もかなり信用できるものになってきました。時間単位での雲の動きや、雨の状況、より詳しい説明で解説してくれます。テレビのデータ放送（**dボタンを押して切り替える画面**）では地域の時間ごとの天気も見る事ができます。

台風の進路予想なども精度が上がってきて、ほぼ予想通りに進んでいきます。風や雨の予報などもほぼその通り。コンピューターも優秀になりました。

その、テレビ画面で見える雨雲の様子などが、スマホでも見ることが出来ます。通常、雲は西から東へと流れますので、画像を見れば雨雲の流れ具合が予測できます。いきなり発生するゲリラ豪雨にもなんとか対応できます。

これにも地図アプリが大活躍します。Googleマップは多機能ですが、雨雲を表示する機能は、今の所ありません。そんな機能を備えているアプリが「Yahoo!天気」です。

天気予報に特化したお天気アプリです。今の天気から週間天気、地域を指定した天気予報、様々な気象情報や列車の運行状況まで見ることが出来ます。その中で重宝するのは「雨雲レーダー」です。地図の上に雨雲の様子が表示されますので、今どこで雨が降っていて、後どれくらいで止むのか、など見当が付きまします。朝の天気予報で午後から雨予報だったときなどは、アプリでチェックしてみましよう。ゲリラ豪雨に遭ったときは、とりあえず雨宿りして、いつ雨雲が通り過ぎるかの見当をつけることができます。諦めて走って濡れて...なんてことも少なくなるで




このあたり大雨

しょう。

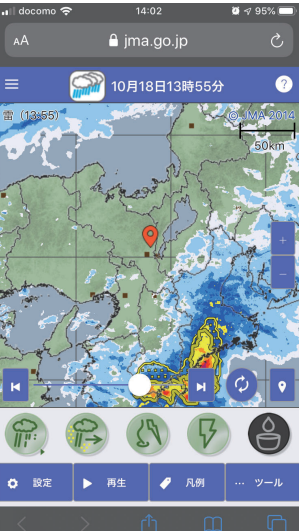
その他の同様のアプリでは「WeatherNews」の天気アプリや、気象庁のWebページにある「降水ナウキャスト」などがあります。

情報元は日本気象協会、ウェザーニューズ、気象庁、国土交通省など様々ですが、情報にはそんなに違いはないでしょう。

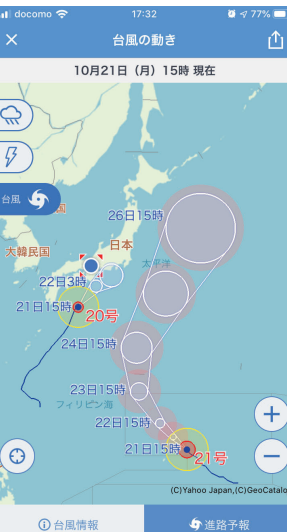
WeatherNewsのアプリでは、天気だけではなく、海の情報や今の季節にはありがたい紅葉の情報など、自然の情報も見ることが出来ます。また、今の空の状況も個人が写真投稿できる機能もありますので、今から行く場所の空模様が一目でわかります。どのアプリもインストールしておいても損はないアプリです。でも、くれぐれも傘を忘れないように。



WeatherNews



降水ナウキャスト



Yahoo 天気で見える
台風 20,21 号

教室のWebページは左記アドレスから、スマホ・携帯からは、QRコードからご覧いただけます。新聞バックナンバーもご覧いただけます。

<https://pc-iwakura.com/>

